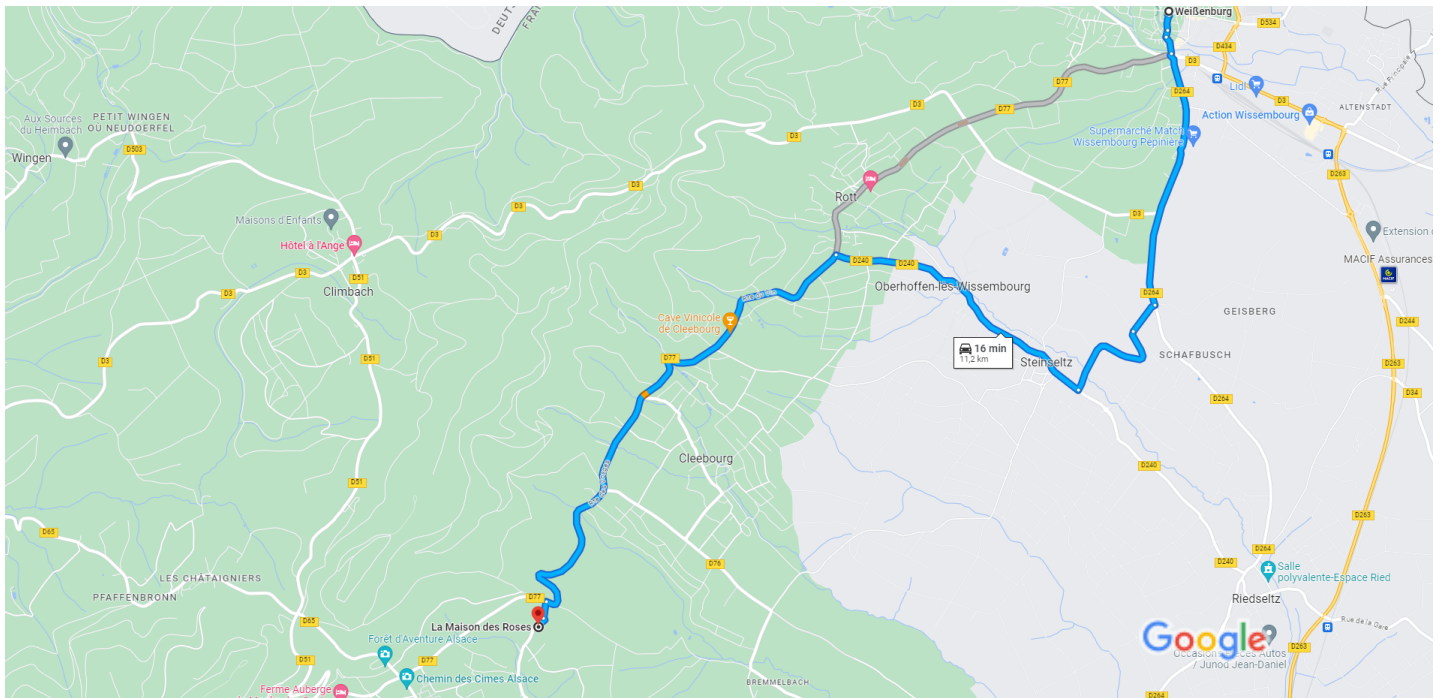




Weißenburg, 67160, Frankreich nach La Maison des Roses, 4 Rue Munzhof, 67160 Drachenbronn-Birlenbach, Frankreich Mit dem Auto 11,2 km, 16 min



Kartendaten © 2023 Google, GeoBasis-DE/BKG (©2009) 500 m

über D77 **13 min**  
Die aktuell schnellste Route aufgrund der Verkehrslage 8,9 km

über D240 und D77 **16 min**  
11,2 km

### Was gibt es rund um: La Maison des Roses?

Restaurants Hotels Tankstellen Parkplätze Mehr

# Das Tourismusbüro

Niederbronn-les-Bains  
6 Platz des Rathauses  
67110 Niederbronn-les-Bains  
Tel. +33 (0)3 88 80 89 70

## Öffnungszeiten

Oktober :

Von Dienstag bis Samstag von 9:30 bis 12:00 und von 14:00 bis 17:00.

Montag, Sonntag und an Feiertagen geschlossen

<https://www.alsace-verte.com/pratique/loffice-de-tourisme/>

Hunspach  
3 Straße nach Hoffen  
67250 Hunspach  
Tel. +33 (0)3 88 80 41 46

## Öffnungszeiten

Oktober :

Von Dienstag bis Samstag von 10:00 bis 12:00 und von 14:00 bis 17:00.

Montag, Sonntag und an Feiertagen geschlossen

Wissembourg  
2 Platz des Lachses  
67160 Wissembourg  
Tel. +33 (0)3 88 94 10 11

## Öffnungszeiten

April bis Oktober:

Von Montag bis Sonntag und an Feiertagen : von 9:30 bis 12:15 und von 13:45 bis 17:30.

Außergewöhnliche Öffnung um 11:00 Uhr am Samstag, den 28. Oktober

Lembach  
2 Straße nach Bitche  
67510 Lembach  
Tel. +33 (0)3 88 86 71 45

## Öffnungszeiten

Oktober :

Von Dienstag bis Freitag von 10:00 bis 12:00 und von 14:00 bis 16:00.  
Montag, Mittwochmorgen, Samstag, Sonntag und Feiertage

# Die Zugangsmöglichkeiten

## Mit dem Auto

Von der A4 :

Ausfahrt 47 Richtung A340 Haguenau

Ausfahrt D1063 Richtung Haguenau-West und Nord

Nach Reichshoffen und Niederbronn-les-Bains :

Dann Ausfahrt D1062 Richtung Niederbronn-les-Bains – Mertzwiller

Nach Woerth und Lembach :

Dann Ausfahrt D27 Woerth – Morsbronn-les-Bains

Nach Soultz-sous-Forêts und Wissembourg :

Dann Ausfahrt D263 Richtung Wissembourg – Betschdorf – Soultz-sous-Forêts

## Mit dem Zug

TGV-Bahnhof Strasbourg

TER-Linie A 05 Strasbourg – Haguenau – Niederbronn – Bitche

TER-Linie A 34 Strasbourg – Haguenau – Wissembourg – Neustadt

Fahrpläne : [www.sncf-connect.com](http://www.sncf-connect.com) und [www.ter.sncf.com/grand-est/](http://www.ter.sncf.com/grand-est/)

## Mit dem Bus

Fluo-Linie Grand Est 67 310 Lembach – Woerth – Haguenau

Fluo-Linie Grand Est 67 317 Wissembourg – Fleckenstein : fährt nur auf Anfrage :

[www.fluo.eu/fr/horaires-de-ligne/6/RouteSchedules/searchlines?P](http://www.fluo.eu/fr/horaires-de-ligne/6/RouteSchedules/searchlines?P)

**Achtung :** ab dem 1. September 2023 ist die Reservierung erforderlich, um die Linie 317

Sie muss spätestens am Vortag vor 17:30 Uhr von Montag bis Freitag oder am Samstag vor 11:30 Uhr erfolgen für eine Reise am Sonntag oder Montag (Feiertage gegebenenfalls berücksichtigen).

Die Reservierung kann erfolgen :

- entweder **online** :

KLICKEN SIE HIER, UM ONLINE ZU RESERVIEREN

- oder indem Sie 0972 67 67 67 anrufen (kein Mehrwertanruf)

Fahrpläne zum Herunterladen auf [www.fluo.eu](http://www.fluo.eu)

## Mit dem Flugzeug

Aéroport de Strasbourg : [www.strasbourg.aeroport.fr](http://www.strasbourg.aeroport.fr)

Aéroport de Karlsruhe / Baden-Baden : [www.baden-airpark.de](http://www.baden-airpark.de)

### Mit dem Taxi

- Taxi Ridacker in Oberbronn – Tel. 03 88 09 05 28
- Taxi Donnenwirth in Mietesheim – Tel. 03 88 90 31 54
- Taxi Felden in Durrenbach – Tel. 03 88 90 01 71

### Taxi für alle Ti'Go :

Bedarfsverkehr, der im Gebiet der Gemeinschaft der Gemeinden des Landes gewährleistet ist von Niederbronn-les-Bains. Taxireservierung spätestens am Vortag **Per Telefon** : unter 03 88 05 49 79. Die Telefonzentrale ist von 9 bis 12 Uhr und von 14 bis 17 Uhr von Montag bis Freitag erreichbar, außer am Mittwochnachmittag.

### Mit dem Fahrrad

Fahrradweg Haguenau – Walbourg

Fahrradroute im Sauer-Tal

Fahrradroute im Lauter-Tal

Fahrradrouten im Land Niederbronn-les-Bains



Groß durch ihre Vielfalt, birgt die Alsace Verte eine Vielzahl von Orten die es zu entdecken gilt.

Egal ob Sie ein Geschichtsfan, Wanderliebhaber, Amateurfotograf oder Sonntagsentdecker sind, Sie werden sicher Ihr Glück finden.

Gehen Sie ins Grüne und entdecken Sie die Alsace Verte!

## Die Burg Fleckenstein

Der Baumwipfelpfad Alsace

Die befestigte Stadt Wissembourg

Die Festung Schoenenbourg – Maginot-Linie

Der höchste Punkt der Nordvogesen: Der Große Wintersberg

Das Landhaus der Oberwaldregion

Das Französische Erdölmuseum

Das Werk des Kalkofens – Maginot-Linie

Die Töpferei von Betschdorf

Das Thermalbad von Morsbronn-les-Bains

Das Thermalbad von Niederbronn-les-Bains

Der Weinberg von Cleebourg

Die weißen Dörfer

## Die Burg Fleckenstein

Eine uneinnehmbare Festung, die über die Nordvogesen thront wie ein Geisterschiff in 358 m Höhe über dem Meeresspiegel, die Burg Fleckenstein ist wohl die bekannteste der zehn Burganlagen, die in den Wäldern der Alsace Verte schlummern. Erbaut im 12.<sup>Jahrhundert</sup> auf einem beeindruckenden Felsvorsprung, wurde er ohne Kampf von den Armeen Ludwig XIV. im 1680 zerstört. Heute ist es ein sehr beliebter Ort für Besucher. Für angehende Ritter, die Burg der Herausforderungen<sup>®</sup> bietet ein mittelalterliches Abenteuer in der Burg und im Wald.

## Der Baumwipfelpfad Alsace

Neuheit 2021, der Baumwipfelpfad Alsace führt Sie allmählich über die Baumkronen bis zur Spitze des 29 Meter hohen Aussichtsturms. Unter den höchsten Punkten der Umgebung, bietet dieser einen 360°-Panoramablick auf die Nordvogesen, die Rheinebene und den Schwarzwald. Entdeckungstationen auf dem Weg und eine 75 Meter lange Rutsche im Inneren der Turm machen Ihr Erlebnis noch unterhaltsamer!

## Die befestigte Stadt Wissembourg

Referenziert unter den schönsten Umwegen Frankreichs, an der Route der Schlösser, die befestigte Stadt von [Wissembourg](#) ist eine charmante kleine Touristenstadt, die tatsächlich einen Umweg wert ist. Sie hat sich im Laufe der Jahrhunderte rund um die Benediktinerabtei am Ufer des Lauter entwickelt und hat eine wohlhabende, aber auch tumultartige Vergangenheit erlebt, die durch ihr bemerkenswertes Erbe bezeugt wird gebaut: die Kirche St. Peter und Paul, das Salzhaus, das Rathaus, der Stanislas-Palast, das Viertel von Bruch, die Stadtmauern...

## Die Brezelmanufaktur

Die [Brezelmanufaktur](#) präsentiert einen Besuchsbereich von über 5 000 m<sup>2</sup>, der Ihnen entdecken lässt die Geschichte der Brezel, diesem berühmten elsässischen Aperitifgebäck. Sie können auch alle die Schritte ihrer Herstellung beobachten, von der Teigvorbereitung bis zu den Brezelpackungen der Marke [Boehli](#) bereit zum Verzehr, ohne die Verkostung am Ende des Rundgangs in der Brezel-Bar ! Die Brezel wird für Sie kein Geheimnis mehr haben !

## Die Festung Schoenenbourg und das Werk des Kalkofens

[Die Festung Schoenenbourg](#) in Hunspach und [das Werk des Kalkofens](#) in Lembach sind zwei Stätten wichtige der Maginot-Linie; diese Verteidigungslinie, die etwa zehn Kilometer von der deutschen Grenze, die während des Zweiten Weltkriegs geschützt werden sollte. Die Besichtigung dieser Betonriesen, 30 Meter unter der Erde, wird Sie in den Alltag der Soldaten eintauchen.

## Der Große Wintersberg und die Wanderung

Höchster Punkt der Nordvogesen mit 581 Metern Höhe, der Große Wintersberg ist ein sehr beliebter Ort für Spaziergänger und Wanderer. Es ist auch ein emblematischer Ort für die Entwicklung des Wanderns im Vogesenmassiv. Dies bezeugt sein Panoramaturm von 25 Metern, die zwischen 1889 und 1890 vom Club Vosgien erbaut wurde, dessen zahlreiche Freiwillige die **und die Wanderwege seit Ende des 19<sup>ten</sup> Jahrhundert.**

## Das ländliche Haus der Oberwald

Ehemaliger Bauernhof, typisch für diese Ecke des Elsass, [das ländliche Haus der Oberwald](#) ist heute ein Zentrum für die Interpretation des Erbes, das den Volkskünsten und -traditionen gewidmet ist elsässischen. Das ganze Jahr über, im Laufe der Jahreszeiten, ermöglicht es, mehr über den Wohnraum, die Lebensstil, die Traditionen und das Handwerk in den elsässischen Dörfern zwischen 1920 und 1950 zu erfahren.

## Das Französische Öl-Museum

Das Elsass birgt Öl in seinem Untergrund, und das ist nicht in Texas oder Saudi-Arabien, sondern in Pechelbronn, im 18<sup>ten</sup> Jahrhundert, wo die erste Ölförderstätte in der Welt eröffnet wurde, wodurch die Region Pechelbronn zur Wiege der Ölindustrie wurde. [Das Museum Französische des Öls](#) zeichnet 500 Jahre Ölgeschichte im Nordelsass nach; von der Nutzung dieses Öls seit dem Ende des Mittelalters bis zur Schließung der Raffinerie im Jahr 1970.

## Die Thermalanlagen von Morsbronn-les-Bains und Niederbronn-les-Bains

Das Grüne Elsass ist ein Ziel, das sich entschieden dem Wohlbefinden widmet. Es hat das Glück, zwei Thermalanlagen, die von [Morsbronn-les-Bains](#) und [Niederbronn-les-Bains](#), die einzigen Anlagen thermale im Elsass. Man findet auch mehrere Spas und andere Adressen, die dem Wohlbefinden gewidmet sind, und vor allem eine natürliche Umgebung, die zur Entspannung und Erholung einlädt, mit dem Naturpark regional der Nordvogesen, die als Biosphärenreservat anerkannt ist.

## Der Weinberg von Cleebourg

Zusammen mit dem von Wissembourg bildet der Weinberg von Cleebourg das Tor zur Route der Elsässer Weine. Er erstreckt sich über 200 Hektar an Hängen, die nach Süden und Südwesten ausgerichtet sind, in den Gemeinden von Cleebourg, Rott, Oberhoffen-lès-Wissembourg, Steinseltz und Riedseltz und profitiert von 10 Terroirs « lieux-dits » d'exception. Les sept cépages alsaciens sont affinés, vinifiés et assemblés à [der Kellerei von Cleebourg](#), eine Genossenschaftskellerei, die die Produktionen von mehr als 150 Winzern vereint.

## Die Töpferei von Betschdorf

Das Dorf Betschdorf, eines der beiden Töpferdörfer im Elsass, hat noch mehrere Töpfer, die dieses uralte Wissen über die Salzion-Technik bewahren, ein besonderes Verfahren, **das zu Beginn des 18.** <sup>18. Jahrhundert</sup> siècle par des potiers du Westerwald (Rhénanie-Pfalz). [Die Töpfereien von Betschdorf](#), nützliche und dekorative Stücke, die in ihren Werkstätten hergestellt werden, erkennbar an ihrer grauen Farbe und ihren Kobaltblau-Mustern.

## Die weißen Dörfer

Diese typischen traditionellen Dörfer in diesem Teil des Nordelsass haben es verstanden, ihre authenticité. On les appelle « villages blancs » en référence à leurs maisons à colombages blanches. Und wie könnte man sie erwähnen, ohne von [Hunspach](#), ausgezeichnet mit [Schönste Dörfer Frankreichs](#) und gewählt zum Lieblingsdorf der Franzosen 2020! Nur wenige Minuten entfernt befinden sich die von [Seebach](#), [Hoffen](#), [Hohwiller](#)... Ein wenig weiter, [Betschdorf](#), [Schleithal](#), [Kutzenhausen](#), [Birlenbach](#)...

Das Grüne Elsass strotzt vor unverzichtbaren Schätzen.

# Burg Fleckenstein

Lembach



Große Ruine (12., 17. Jahrhundert), die den Baronen von gehörte Fleckenstein. In den Felsen gehauen.

Mächtig und beeindruckend erstreckt sich die Burg Fleckenstein über einen Felsenriegel von 100 Metern Länge in 338 Metern Höhe im Naturpark Nordvogesen. Erbaut im 12. Jahrhundert, war die Burg eine echte uneinnehmbare Festung. Sie widerstand vier Jahrhunderte, bevor sie 1689 zerstört wurde von den französischen Truppen.

## Gesprochene Sprachen

- Englisch
- Deutsch
- Französisch
- Elsässisch

## Besuch

- Gruppenempfang bis zu 40 Personen.

## Kumentyp

- Gruppen
- Familien
- Paare
- Erwachsene (Einzelpersonen)

## Art der Führung

- Freier Besuch
- Führung für Gruppen nach Vereinbarung

## Öffnungszeiten

Vom 2. Januar bis 17. März 2023, Sonntag von 12:00 bis 16:00

Vom 18. bis 19. März 2023, Samstag und Sonntag von 12:00 bis 17:00

Vom 25. März bis 30. Juni 2023 täglich von 10:00 bis 17:30

Vom 29. März bis 5. November 2023 täglich von 10:00 bis 17:00

Vom 1. Juli bis 31. August 2023 täglich von 10:00 bis 18:00

Vom 1. September bis 28. Oktober 2023 täglich von 10:00 bis 17:30

Vom 26. bis 31. Dezember 2023 täglich außer montags von 12:00 bis 16:00

## Preise

Typ	Preis
Erwachsener	5 €
Kinder	3 €
Gruppen (pro Person)	3,50 €
Schulgruppen	2,50 €

Einzelpreise für Führungen: Erwachsener: 5 € / Kind: 3 € / Pauschalpreis für Führungen: 60 € (auf Reservierung nur) Gruppenpreise für Führungen: Erwachsener: 3,50 € / Kind: 2,50 € / Pauschalpreis für Führungen: 60 € (auf Reservierung erforderlich / maximal 40 Personen)

## Zahlungsmethoden

- Scheck
- Bargeld
- Kreditkarte



# Chemin des Cimes Alsace

Drachenbronn Birlenbach



Lassen Sie sich von einem einzigartigen Erlebnis in den Baumwipfeln verführen.

Mit einer Gesamtlänge von 1.050 Metern und einer maximalen Steigung von 6 % wird der Chemin des Cimes Sie schrittweise über die Baumwipfel führen, bis zur Spitze des 29 Meter hohen Aussichtsturms. Unter den höchsten Punkten der Umgebung bietet dieser einen 360°-Panoramablick auf die Vogesen des Nord, die Rheinebene und den Schwarzwald. Entdeckungstationen entlang des Weges und eine 75-Meter-Rutsche innerhalb des Turms werden Ihr Erlebnis noch unterhaltsamer machen!

<https://www.alsace-verte.com/activites/chemin-des-cimes-alsace/>

# Besuch

## Kumentyp

Familien

**Paare**

Erwachsene (Einzelpersonen)

## Art der Führung

Freier Besuch

## Öffnungszeiten

Vom 21. Januar bis 31. März 2023, Mittwoch, Donnerstag, Freitag, Samstag und Sonntag von 09:30 bis 16:00 Uhr

Vom 1. bis 30. April 2023 täglich von 09:30 bis 18:00 Uhr

Vom 1. Mai bis 30. September 2023 täglich von 09:30 bis 19:00 Uhr

Vom 1. bis 31. Oktober 2023 täglich von 09:30 bis 18:00 Uhr

Vom 1. November bis 23. Dezember 2023 täglich von 09:30 bis 16:00 Uhr

Vom 27. bis 31. Dezember 2023, Mittwoch, Donnerstag, Freitag, Samstag und Sonntag von 09:30 bis 16:00 Uhr

## Preise

	Typ	Preis
Erwachsener		15 €
Kinder		12 €
Gruppen (pro Person)		14 €
Studenten		13 €
Schulgruppen		11 €
Familie (2 Erwachsene + 2 Kinder)		39 €

Rodelbahn (ab 6 Jahren): Aufpreis von 2 € pro Person und Abfahrt. Der Preis beinhaltet eine Hin- und Rückfahrt mit der Mini-Bahn vom kostenlosen Parkplatz bis zum Chemin des Cimes (ca. 15 Min.).

## Zahlungsmethoden

- Bargeld
- Kreditkarte

## Dienstleistungen

- Boutiquen / Verkauf von Produkten
- Empfang / offen für Gruppen
- **Ladestation für Elektroautos**
- Restaurant
- Haustiere erlaubt: Nein
- Toiletten
- Terrasse

[Mehr anzeigen](#)

- 
- 
- 
- 

## Kontaktinformationen

Chemin des Cimes Alsace

EAK - CHEMIN DES CIMES ALSACE

1 route de la BA 901

67160 Drachenbronn Birlenbach

[Meine Route berechnen](#)



# Reiterhof Werly

Drachenbronn Birlenbach



In ruhiger Lage bietet der Reiterhof Werly Reitunterricht und Ausritte für alle an die Reiterlevels.

IKontaktinformationen

[Reiterhof Werly](#)

[REITERHOF WERLY](#)

[19 rue du Ruisseau](#)

[67160 Drachenbronn Birlenbach](#)

# Maginot-Linie

Hunspach



Ein unvergesslicher Besuch entlang von 3 km langen Galerien 30 m unter der Erde, um das Funktionieren eines großen Bauwerks der Maginot-Linie, die uns vor jeglicher Aggression schützen sollte...

Ein unvergesslicher Besuch entlang von 3 km langen Galerien 30 m unter der Erde, um das Funktionieren eines großen Bauwerks der Maginot-Linie, die uns vor jeglicher Aggression... Die Einrichtungen sind typisch für die Maginot-Linie mit Küchen, einer Fabrik elektrisch, einer Sanitätsstation, den Kasernen... Die Kampfblöcke, die Türme und der Stützpunkt des Kommandos sind 1 km von den Eingängen entfernt. Insgesamt konnte die Festung bis zu 630 Männer beherbergen. Er war unzerstörbar, musste aber kapitulieren...

## Gesprochene Sprachen

- Englisch
- Deutsch
- Französisch

## Besuch

- Gruppenempfang bis zu 40 Personen.

## Kumentyp

- Gruppen
- Schulgruppen
- Familien
- Paare
- Erwachsene (Einzelpersonen)

## Art der Führung

- Freier Besuch
- Führung für Gruppen nach Vereinbarung
- Pädagogische Führung

## Öffnungszeiten

Vom 1. September bis 2. Oktober 2023, Montag, Dienstag, Mittwoch, Donnerstag und Freitag von 14:00 bis 16:00

Vom 2. September bis 12. November 2023, Samstag und Sonntag von 09:30 bis 16:00

Am Dienstag, den 3. Oktober 2023 von 09:30 bis 16:00

Vom 4. bis 31. Oktober 2023, Montag, Dienstag, Mittwoch, Donnerstag und Freitag von 14:00 bis 16:00

Am Mittwoch, den 1. November 2023 von 09:30 bis 11:00 und von 14:00 bis 16:00

Vom 2. bis 10. November 2023, Montag, Dienstag, Mittwoch, Donnerstag und Freitag von 14:00 bis 16:00

Vom 18. November 2023 bis 28. Januar 2024, Samstag und Sonntag von 14:00 bis 16:00

Vom 18. bis 29. Dezember 2023, Montag, Dienstag, Mittwoch, Donnerstag und Freitag von 14:00 bis 16:00

## Preise

### Preistyp

Erwachsene 10 €

Kinder 5 €

Tag des Erbes: Freitag, 15. September 2023 Tag des Erbes für Kinder Eintritt KOSTENLOS für alle Kinder bis 18 Jahre Tag des Erbes Samstag, 16. und Sonntag, 17. September Eintritt ERWACHSENE: 5€ statt 10€ (Halbpreis) Eintritt KIND: KOSTENLOS für alle Kinder bis 18 Jahre


# Die befestigte Stadt Wissembourg

Im äußersten Norden von Alsace an der unmittelbaren Grenze zu Deutschland, Wissembourg, Grenzstadt zu Deutschland, ist ein Eingangstor zum Regionalen Naturpark der Nordvogesen.

Ursprünglich wurde die Gründung der Abtei St. Peter und Paul

Wissembourg entstand aus der Gründung von der Abtei St. Peter und Paul sur une île de la Lauter im Jahr 660, die im Laufe der Jahrhunderte die wichtigste in Alsace wird. Der Bau der romanischen Kirche, von der heute nur noch ein Glockenturm erhalten ist, stammt aus dem 11.<sup>Jahrhundert</sup> siècle et vaut à la Stadt den Status, als unverzichtbare Etappe der Romanischen Straße von Elsass. Altstadt, eine mit Wissembourg verbundene Gemeinde seit 1974, birgt ein weiteres Juwel der romanischen Kunst: l'église St. Ulrich die aus dem 11.<sup>Jahrhundert</sup> siècle également et qui par la simplicité et la robustesse de ses Linien ein wunderschönes Beispiel dieser religiösen Kunst bleibt.

Ab dem 12.<sup>Jahrhundert</sup> siècle et pendant tout le Moyen-Âge, le bourg croit rapidement autour de die Abtei, die mit einer Verteidigungsmauer und einem imposanten Turm namens Schartenturm ausgestattet wurde. Die Stadt an der Lauter, die einst von den Fürstbäben geleitet wurde, befreit sich allmählich von ihrer Aufsicht und erlebt im Laufe der folgenden Jahrhunderte einen schönen Wohlstand. Eine neue Stadtmauer wird errichtet um die Stadt und ihre Vororte zu schützen, was der Stadt neue Grenzen gibt, die weit über die ursprünglichen Mauern der Abtei hinausgehen.







Ab Ende des 15<sup>ten</sup> siècle, les Wissembourgeois souffrent des guerres successives et des Plünderungen von Räufern, von denen der bekannteste Hans von Trotha ist, der Palatin, der sie terrorisait. Hans Trapp, die legendäre Figur der elsässischen Weihnachten, die von den Kindern gefürchtet wird, ist eine Reinkarnation dieses furchterregenden Kriegers, der in Wissembourg und seiner Umgebung wütete zu jener Zeit.

Diese befestigte Stadt ist ein unverzichtbarer Halt auf der Romantischen Straße im Elsass, sowie der Route des Châteaux et Cités Fortifiées de l'Alsace.

## Eine Fülle von Labels für die Gemeinde

Die ehemalige Festungsstadt Wissembourg ist heute das Tor zur [Route der Schlösser und befestigten Städte im Elsass](#). Die perfekt erhaltenen Überreste der Mauern, die den Schutz der Stadt und ihrer Bewohner in diesen unruhigen Zeiten sind bei Gelegenheit eines herrlichen Spaziergangs im Grünen Gürtel von Wissembourg sichtbar. Sie bilden ein Ensemble aus verschiedenen Epochen, das seit Jahrhunderten umgestaltet wurde und unter Denkmalschutz steht zusätzlich zu den historischen Denkmälern seit 1933.

Seit 2009 ist Wissembourg auch Mitglied des Netzwerks der „100 [Schönsten Umwege von Frankreich](#)“, ein Label, das kleinen französischen Städten für ihre Schönheit und ihren Charme verliehen wird.

Wissembourg hat im Laufe der Jahrhunderte ein bemerkenswertes architektonisches Erbe bewahrt, das von einer reichen Vergangenheit zeugt und heute perfekt zur Geltung kommt.



## Die Highlights der Stadt

Unter den Highlights, [das Salzhaus](#), ein ehemaliges Bürgerhospital, dessen Bau auf das Jahr 1448 zurückgeht und durch seine Proportionen beeindruckt. Das Viertel Bruch, ein ehemaliges Sumpfgebiet, das einige schöne Bauwerke, darunter [das Haus des Freundes Fritz](#) (16<sup>tes</sup> Jahrhundert) am Ufer der Lauter, ist voller Charme. In der Nähe sollten Sie nicht versäumen, die Kirche St. Johann und seine Orgel norddeutscher Inspiration, gebaut von der belgischen Manufaktur Thomas und 2015 eingeweiht.

Zögern Sie nicht, in [die Abtei St. Peter und Paul](#) um den Kreuzgang und die romanische Kapelle, die eine Nachbildung des Christus von Wissembourg (ca. 1060), das Glasfenster das älteste bekannte intakte figürliche Fenster der Welt.

A deux pas encore, [der Palais Stanislas](#) mis à disposition du roi polonais en exil dont la fille Marie Leszczyńska heiratete Ludwig XV. am 15. August 1725. Schließlich drücken Sie die Tür von [der Dîmes-Scheune](#), dieser alte Getreidespeicher, dessen Fassade als Zaun des Klosterbereichs diente und der heute das Tourismusbüro der Grünen Elsass beherbergt.

Das werden Sie auch mögen

Bis zum 05. November 2023

**Kleiner Touristenbahn von Wissembourg**

Wissembourg



# Der Geisberg

Wissembourg



Der Geisberg war der Schauplatz aufeinanderfolgender Schlachten, von denen die berühmteste die Schlacht vom 4. August 1870 war, endete mit dem Sieg der Preußen über die Truppen von General Abel Douay.

<https://www.alsace-verte.com/culture/le-geisberg/>

Ein einzigartiger Blick auf Wissembourg und die Weinberge der Pfalz ergänzt das Interesse an der Stätte (Höhe 243 m).



## Kontaktinformationen

Der Geisberg

TOURISTENBÜRO DER GRÜNEN ALSACE

67160 Wissembourg

[Meine Route berechnen](#)

# Bauwerk des Kalkofens – Maginot-Linie

Lembach



Erheben Sie sich, indem Sie dieses Bauwerk besuchen, das das Dorf überragt. Eine Rückkehr eindrucksvoll in die Vergangenheit, garantiertes Eintauchen!

Wächter des Sauer-Tals, das Bauwerk des Kalkofens befindet sich auf einer Höhe, die das Dorf überragt Lembach. Es trägt den Namen eines alten Kalkofens.

Die 3 km langen Galerien verlaufen 30 m unter der Erde. 24 Offiziere und 600 Männer lebten dort. Sie gehörten zu einem Festungsinfanterieregiment. Sie wurden mehrmals mobilisiert, bevor sie ihren Posten einnahmen Ende August 1939. Da es zwischen September 39 und Mai 40 keine Aktionen gab, organisierten sie sich, nahmen das Vieh in Besitz, das durch die Straßen von Lembach streifte, dessen Bevölkerung evakuiert worden war... Der Besucher wird sich mit ihren Lebensbedingungen vertraut machen, indem er die Schlafsäle, die sanitären Einrichtungen, die Küchen oder auch die Krankenstation.

Das Bauwerk war ab Juni 40 Ziel der Stukas. Ohne effektive Luftabwehr hielt es nicht stand weniger und hielt noch fünf Tage nach dem Waffenstillstand, der am 26. Juni in Kraft trat. Nach speziellen Verhandlungen in Wiesbaden wurden die Truppen gezwungen, sich zu ergeben, traten aber am 2. mit militärischen Ehren aus **Juli.**

Die Deutschen besetzten dann die Festung und entblößten sie von allem, was sie an der Atlantikmauer nutzen konnten.

Der Atlantik. Die Überdruckgasversuche verursachten erhebliche Schäden.

Die Einrichtung ähnelt der anderer Festungen, mit dem Unterschied, dass der Eingang für die Männer 24 m höher liegt, höher als der der Munition, die Festung hat eine schräge Ebene, die es ermöglicht, Material und Munition vom Eingang der Munition bis zur oberen Galerie.

Gute Besichtigung, Wanderschuhe und warme Kleidung (13°).

## Gesprochene Sprachen

- Englisch
- Deutsch
- Französisch
- Elsässisch

## Besuch

- Gruppenempfang ab 20 Person(en).

## Kudentyp

- Gruppen
- Schulgruppen
- Familien
- Erwachsene (Einzelpersonen)

## Art der Führung

- Führung für Einzelpersonen
- Führung für Gruppen nach Vereinbarung
- Pädagogische Führung

## Öffnungszeiten

Vom 1. bis 31. Oktober 2023 täglich von 13:30 bis 15:30, von 14:00 bis 16:00, von 15:30 bis 17:30 und von 16:00 bis 18:00

Vom 1. November bis 23. Dezember 2023, samstags und sonntags von 14:30 bis 16:30

Vom 27. bis 30. Dezember 2023, Mittwoch, Donnerstag, Freitag und Samstag von 14:30 bis 16:30



26,5 km



6h



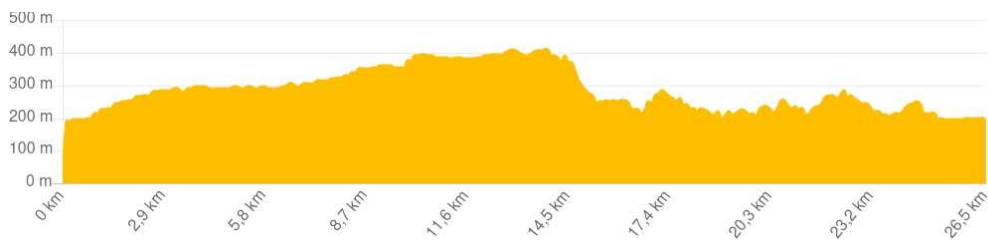
Schöner Waldspaziergang zur Begegnung mit den Köhlern. Die Ursprünge des Dorfes reichen bis ins 17. Jahrhundert zurück, als die Fleckenstein eine Glasfabrik in der Nähe von Mattstall. Der Name Disteldorf wird erstmals 1651 erwähnt und wird ein Dorf von **und wird ein Dorf von Köhlern, das administrativ von Lembach abhängt.**



Rathaus von Lembach



Parkplatz des Rathauses Nr. 1 Straße von Bitche



## PRAXISINFORMATIONEN

Karte IGN 3814 ET



[GPX-Track](#)

## KONTAKT


Touristeninformation Elsass  
Grün  
03 88 80 89 70 - [tourisme@alsace-grün.com](mailto:tourisme@alsace-grün.com)



# DIE STUFEN DER STRECKE



## 1 Abfahrt: Rathausplatz




Der Start erfolgt an der Rathausplatz. Richtung Westen in folgend dem . Am Dorfausgang, nehmen Sie die Richtung von Disteldorf.

## 2 Disteldorf



Der Weg, immer markiert  durchquert den Privatwald von der Glashütte. Auf eine Lichtung kommen, das ist der Disteldorf. Weiter auf dem  bis zum Pass von Hohwardt. Die Landschaften sind sehr vielfältig, in Vegetation, in Höhenlagen und Steilhängen. Der Weg ist ansteigend bis nach Disteldorf.

## 3 Pass von Hohwardt

Der Pass von Hohwardt ist ein großer Kreuzungspunkt. Nach links abbiegen, die Waldstraße, markiert mit , in langsamer Abwärtsbewegung. Achtung, nach etwa 1,2 km übernimmt ein Weg die Spur des Waldweges, nach links und abwärts.




## 4 Straße D 3



Bleiben Sie auf diesem Weg bis zur D 3. Überqueren Sie diese Straße, weiter nach rechts (siehe Foto), die Teiche von Angeln auf der linken Seite, nehmen Sie die Richtung der Ruinen von Froensbourg.


## 5 Ruinen von Froensbourg



Nehmen Sie den Weg nördlich der Ruinen von Froensbourg. Der Weg **ist immer mit **. Am Fuß der Ruine nach rechts, nach Osten, immer auf dem . Am Ende des Tals, dem blauen Rechteck folgen  bis zum Teich von Fleckenstein.


## 6 Ruschedamm



Am Teich von Fleckenstein entlanggehen. Am Ende, der Ruschedamm, nach rechts abbiegen, die Brücke überqueren, die D 925 überqueren, in den Wald zurückkehren, nach rechts, während Sie dem . Nehmen Sie die Richtung Süden, den jetzt rechts gelegenen Teich überqueren um zum Parkplatz am Teich zu gelangen.


## 7 Parkplatz am Teich von Fleckenstein



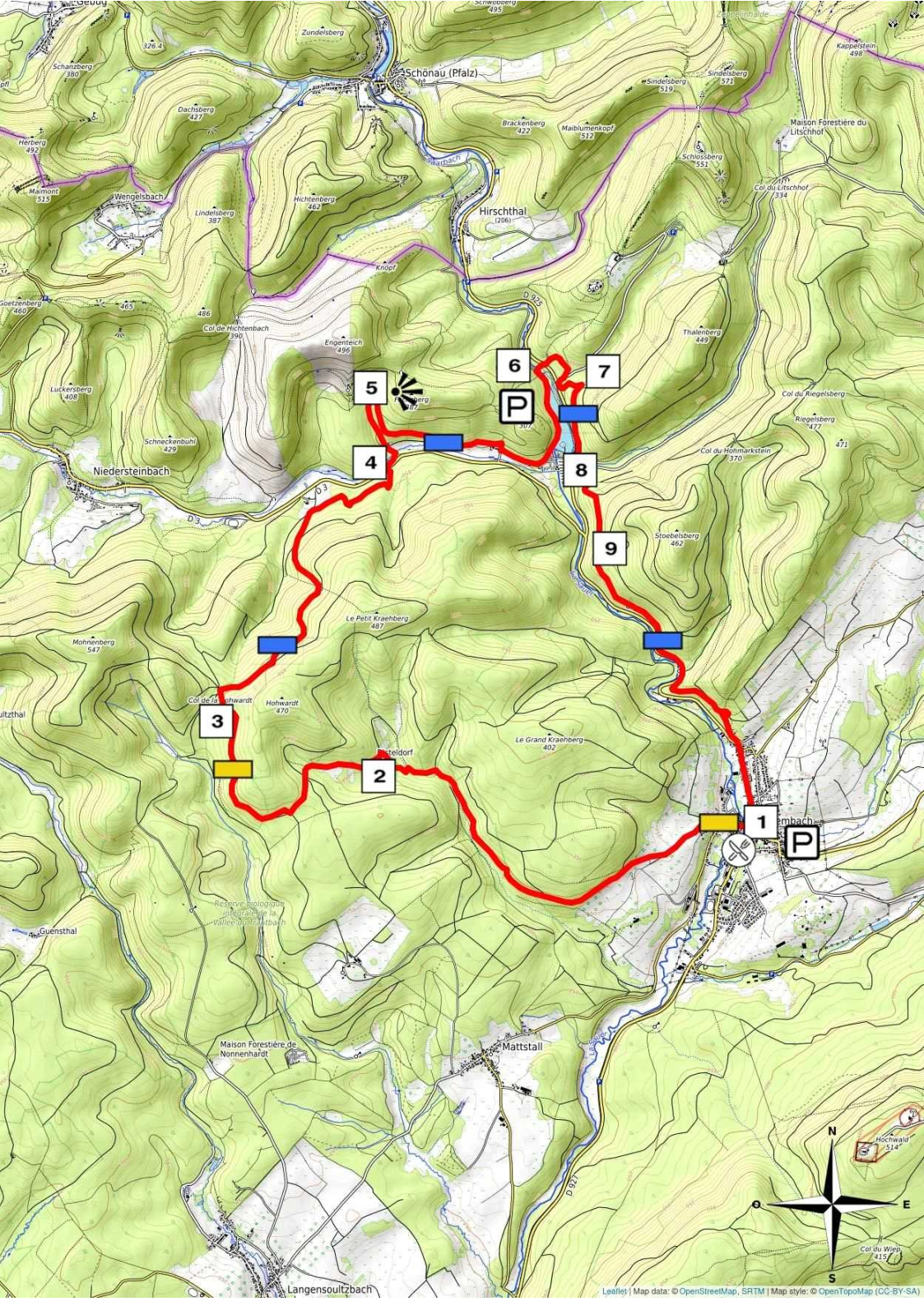
Am Parkplatz am Teich von Fleckenstein nach links abbiegen nach unten. Die Straße überqueren, die zum Gimbelhof führt, die Treppe hinaufgehen, während Sie dem .

## 8 Vom Campingplatz Fleckenstein nach Lembach



Nachdem Sie den Aufstieg gegenüber dem Eingang des Campingplatz begonnen haben, sind es noch etwa 2,5 km, wenn Sie dem  bis zum Dorf. Sobald Sie am Dorfeingang angekommen sind, nach rechts auf die Straße nach Bitche abbiegen, um den Ausgangspunkt am Rathaus zu erreichen.





# Wanderung des GR53 Etappe 1 von Wissembourg nach Obersteinbach

Wissembourg

Wanderung des GR53 Etappe 1 von Wissembourg nach Obersteinbach

Distance : 28,08 km

Dauer (durchschnittlich) : 1 Tag

Niveau : Experte

Distance : 28,08 km

Dauer (durchschnittlich) : 1 Tag

Niveau : Experte

Abfahrt : Wissembourg

Zu Fuß

Zu Fuß

Erste Etappe des GR53 von Wissembourg. Diese erste Etappe bietet Ihnen eine sehr vielfältige Landschaften zwischen urbaner Atmosphäre zu Beginn in Wissembourg, dann Überquerung zwischen Weinbergen und Wald. Nach dem Col du Pigeonnier geht es in Richtung Climbach, einem kleinen Dorf in den Nordvogesen. Fahren Sie dann weiter zum Dorf Petit-Wingen, bevor Sie das Schloss Fleckenstein. Eine Vielzahl von Felsen und Burgruinen bis nach Obersteinbach.

[Zum Ausgangspunkt gelangen](#)

[PDF-Datei herunterladen](#)

Besuch

## Zielgruppe

- Erwachsene (Einzelpersonen)

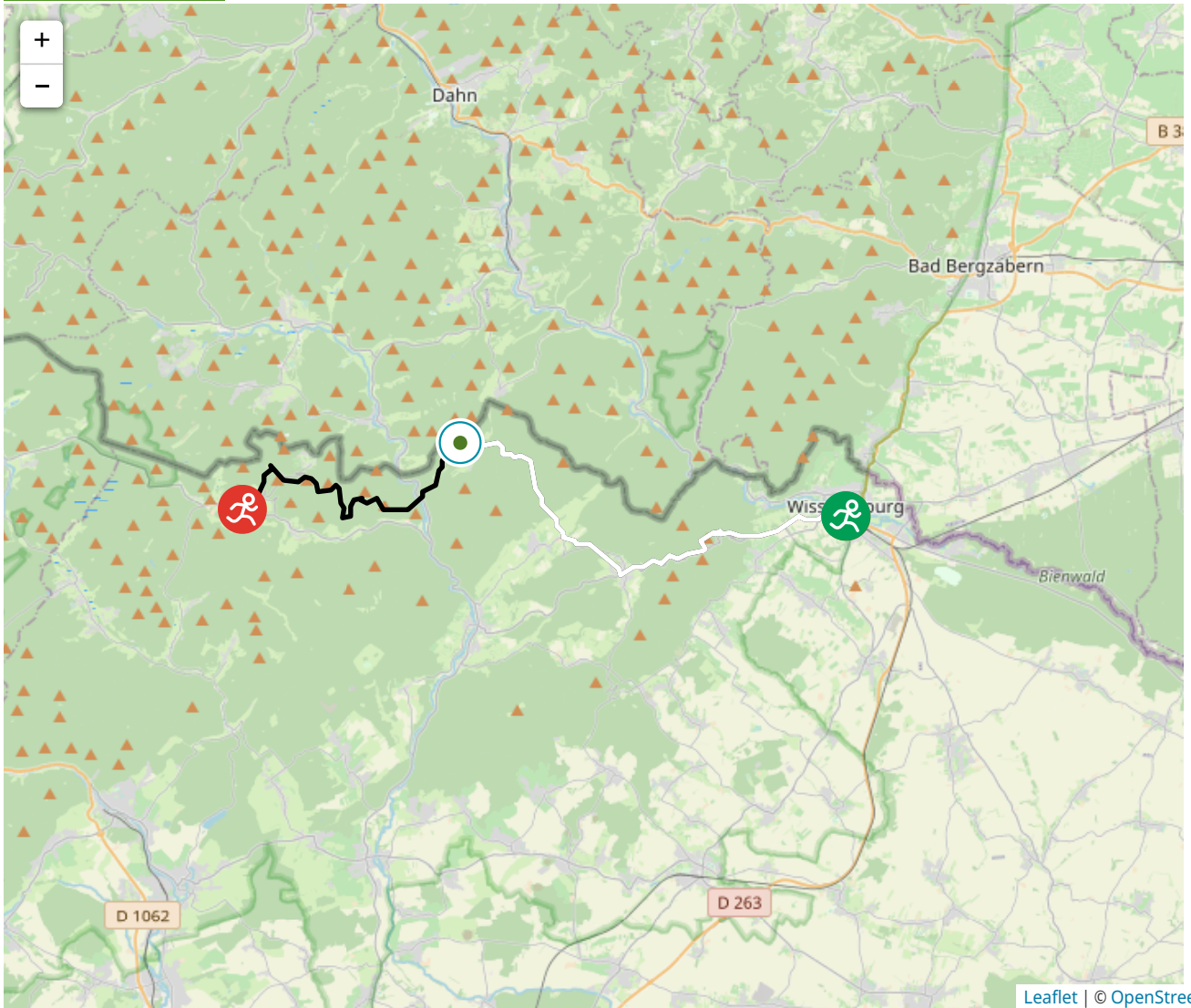
[Vorherige Route](#)

[Zurück zur Liste](#)

[Nächste Route](#)

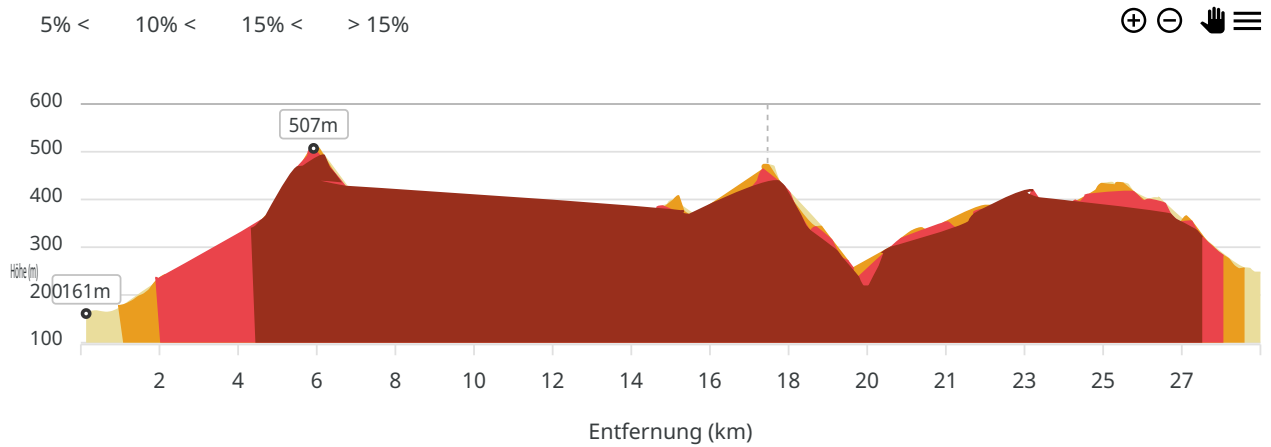


## Vollbild Schließen



Herunterladen :

- [gpx](#)
- [kml](#)



## Schließen




 .....  1,9 km

 1 Std.


 50 m

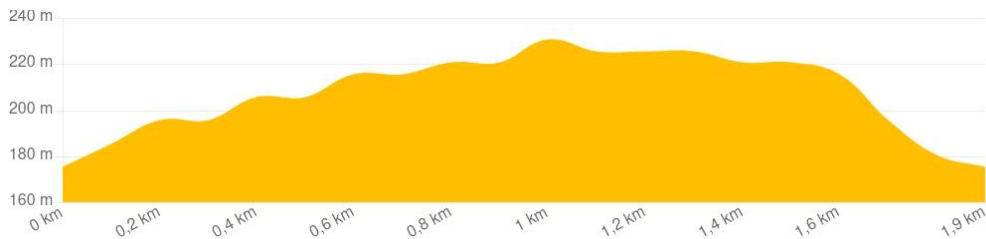
 50 m

**Dieser Lehrpfad ehrt die Kämpfer der 2 Seiten der Schlacht von Woerth-Froeschwiller, besser bekannt als die Schlacht von Reichshoffen. Unter ihnen die Turcos, Scharfschützen aus Algerien, damals französische Kolonie. Stellen Sie sich vor, wie überrascht die Einwohner zu dieser Zeit gewesen sein mussten, als sie diese Soldaten mit dunkler Haut, in weiten Hosen und schillernden Jacken!**

 Route de Lembach

**P** Am Ausgang von Woerth in Richtung Lembach

 15 km - Haguenau



## PRAXISINFORMATIONEN

Karte IGN 3814 ET



[GPX-Track](#)

## KONTAKT

Touristeninformation Elsass  
Verte  
03 88 80 89 70 - [tourisme@alsace-verte.com](mailto:tourisme@alsace-verte.com)



# DIE STUFEN DES WEGES

## 1 Vom Parkplatz zum Denkmal der Niederschlesien

Der Weg führt Sie schnell zu den beiden Denkmälern zum Gedenken an die Soldaten von Niederschlesien: eine hohe Säule aus gelbem Sandstein und ein rosa Sandsteinblock, der von einem Adler. Folgen Sie weiterhin der gleichen Markierung und passieren Sie ein schönes Panorama über Woerth und seine Türme.

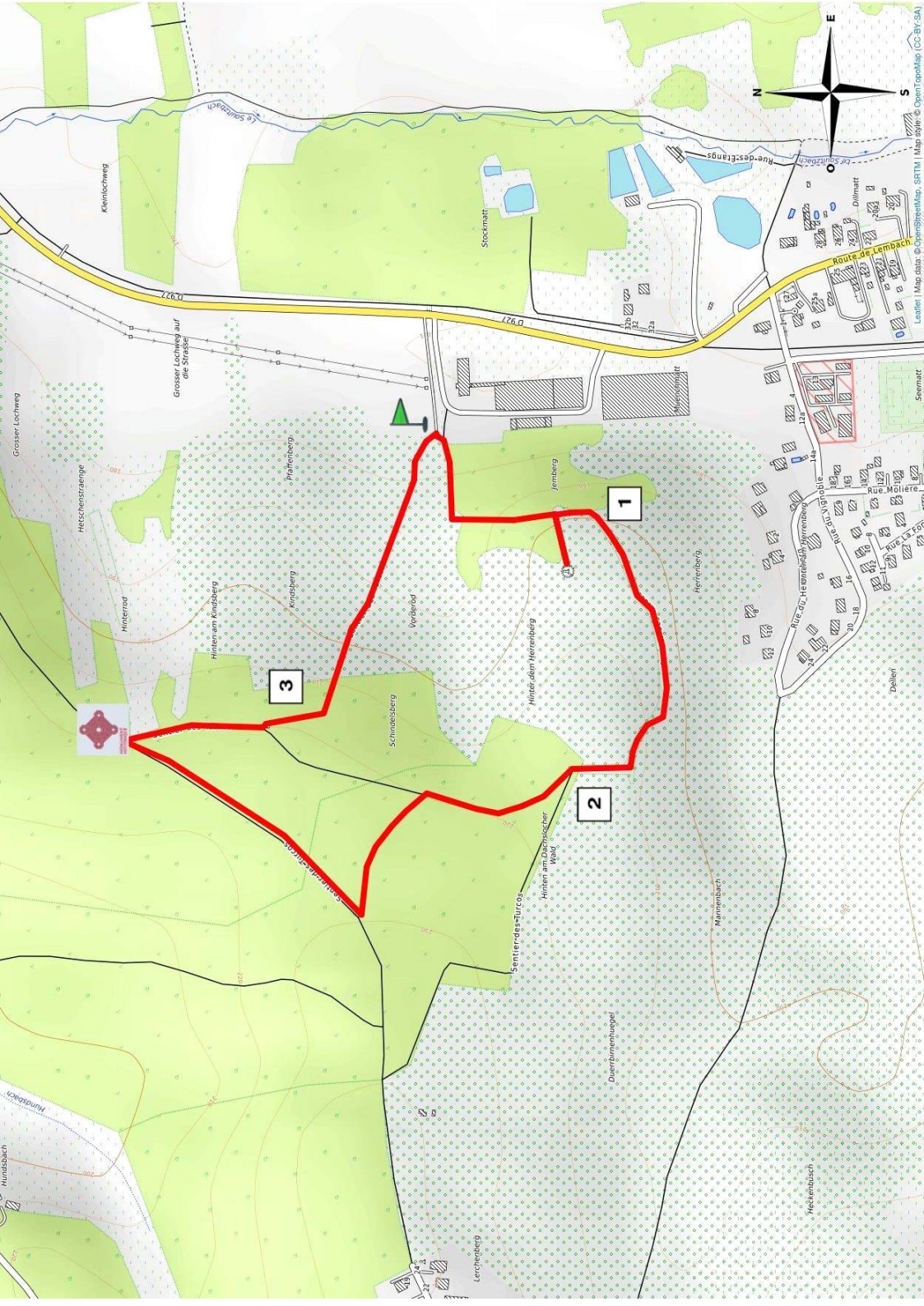
## 2 Vom Denkmal der Soldaten von Niederschlesien zum Haus der Türken

Setzen Sie Ihren Erinnerungsweg im Elsass fort, indem Sie in den Wald eintreten. Sie kommen vorbei an wieder vor einem Denkmal für gefallene Soldaten während der Schlacht, aber dieses Mal sind die Gräber französisch. Die Route führt dann zu einer breiten Waldstraße in die nach Norden führt.

## 3 Vom Haus der Türken zum Parkplatz

Gehen Sie an den Überresten der "Maison des Turcos", dem ehemaligen Haus des Feldhüters von Woerth vorbei. Die Route dieses Erinnerungsweges im Elsass führt dann ruhig zu Ihrem Ausgangspunkt, indem Sie einen Pfad zwischen Wäldern und Obstgärten nehmen.





1

2

3





**VÉLOROUTES DES VALLÉES VOSGIENNES**  
VOSSGES MOUNTAINS VALLEYS CYCLE ROUTES - VOGESANTALEPADWEGE - VOGESZEN VALLEYS FETSESRÖUTE



**VÉLOROUTE DE LA VALLÉE DE LA MODER**  
MODERVAL RADWEG - MODER VALLEY CYCLE ROUTE - MODERVAL FETSESRÖUTE

Wimmenau - Haguenau - Seltz

300 m 63 km 800 m

Difficile / Schwierig / Difficult / Piig

**VÉLOROUTE DE LA VALLÉE DE LA SAUER**  
SAUERVAL RADWEG - SAUER VALLEY CYCLE ROUTE - SAUERVAL FETSESRÖUTE

Fleckenstein - Wissembourg - Seltz

300 m 56 km 427 m

Difficile / Schwierig / Difficult / Piig

**VÉLOROUTE DE LA VALLÉE DE LA LAUTER**  
LAUTERVAL RADWEG - LAUTER VALLEY CYCLE ROUTE - LAUTERVAL FETSESRÖUTE

Hinterweidenthal - Lauterbourg - Seltz

300 m 57 km 396 m

Difficile / Schwierig / Difficult / Piig

**VÉLOROUTES DES CANAUX**  
WATERWAYS AND VINEYARD CYCLE ROUTES - KANALE RADWEGE - KANAL FETSESRÖUTE

**VÉLOROUTE DU CANAL DE LA MARNE AU RHIN**  
RHEIN-MARNE KANAL RADWEG - RHEIN-MARNE CANAL CYCLE ROUTE - RHEIN-MARNEKANAL FETSESRÖUTE

Sarrebourg - Saverne - Strasbourg

300 m 91 km 378 m

Difficile / Schwierig / Difficult / Piig

**VÉLOROUTE DU CANAL DE LA BRÜCHE**  
BRÜCHE KANAL RADWEG - THE BRÜCHE CANAL CYCLE ROUTE - BRÜCHEKANAL FETSESRÖUTE

Molsheim - Saverne - Strasbourg

300 m 22 km 81 m

Très facile / Sehr leicht / Very easy / Licht

**VÉLOROUTE DE LA SARRE**  
SARRE KANAL RADWEG - SARRE CANAL CYCLE ROUTE - SARREKANAL FETSESRÖUTE

Sarrebourg - Gondrexange

300 m 65 km 259 m

Facile / Leicht / Easy / Malskijk

**VÉLOROUTE DU CANAL DU RHÔNE AU RHIN (NORD)**  
RHEIN - RHONE KANAL RADWEG (NORDEN) - RHINE - RHONE CANAL CYCLE ROUTE (NORTH) - RHEIN-KANAL FETSESRÖUTE (NORDEN)

Strasbourg - Saverne

300 m 55 km 99 m

Très facile / Sehr leicht / Very easy / Licht

**A L'ASSAUT DES COLS ET SOMMETS MYTHIQUES**  
PÄSSE IM ELZASS - MOUNTAIN PASSES IN ALSACE - BERGSPITZEN IN DE ELZAS

L'Alsace ravira également les cyclo-sportifs les plus aguerris. Nous vous proposons ainsi une sélection de cols et sommets emblématiques du Massif Vosgien versant alsacien que vous retrouverez matérialisés sur la carte.

Auch besonders anspruchsvolle Radfahrer kommen im Elsass auf ihre Kosten. Wir präsentieren Ihnen eine Auswahl der bedeutendsten Pässe und Gipfel der elsässischen Vösgen, die Sie auf der Karte wiederfinden können.

If you are looking for a physically challenging itinerary, then Alsace is the place to be. Circuits include a choice of emblematic passes and peaks on the Alsatian slopes of the Vosges Mountains as detailed on the map.

Obk voor de meer sportieve wielrenners is de Elzas een uitdaging, dankzij een selectie van bergpassen en bergtoppen in het gebied van de Vösgen aan de Elzaskant, zoals te zien op de kaart.

Col du Grand Ballon : 1343m / Col du Petit Ballon : 1163m / Col du Ballon d'Alsace : 1171m / Le Hohneck : 1362m / Col de la Schlucht : 1139m / Col du Pfaffenschlick : 1183m / Le Markstein : 1184m / Col Amic : 828m / Collet du Linge : 907m / Col du Fichtelberg : 722m / Col du Calvaire : 1144m / Col du Hundsrück : 748m / Col du Wettstein (Orbey) : 882 m / Col du Haut-Ribeauvillé (Sainte-Croix aux Mines) : 742 m / Col de Fréland : 830 m / Le Champ du Feu : 1099m / Col du Donon : 727m / Le Mont Sainte-Odile : 761m / Col de Valberg : 652m / Le Haut-Koenigsbourg : 707m / Col du Pfaffenschlick : 372m / Col du Pigeonnier : 432m / Col de Pandours : 663m / Col du Kreuzweg : 768m

**VÉLOROUTE DE LA VALLÉE DE LA BRÜCHE**  
BRÜCHEVAL RADWEG - BRÜCHE VALLEY CYCLE ROUTE - BRÜCHEVAL FETSESRÖUTE

Molsheim - Saverne

300 m 53 km 978 m

Difficile / Schwierig / Difficult / Piig

**VÉLOROUTE DE LA VALLÉE DE VILLÉ**  
VILLÉVAL RADWEG - VILLE VALLEY CYCLE ROUTE - VILLÉVAL FETSESRÖUTE

Villé - Sélestat

300 m 21 km 141 m

Facile / Leicht / Easy / Malskijk

**ITINÉRAIRES TRANSFRONTALIERS**  
GRENZÜBERSCHREIBENDE RADWEGE - TRANSFRONTIER ROUTES - GRENZÜBERSCHREIBENDE RÖUTE

HAGUENAU - BADEN-BADEN (DE) - RASTATT (DE)

300 m 124 km 432 m

Difficile / Schwierig / Difficult / Piig

**MOLSHEIM-OFFENBURG (DE)**

Molsheim - Offenbourg

300 m 52 km 91 m

Très facile / Sehr leicht / Very easy / Licht

**VILLÉ-ELZACH (DE)**

Villé - Elzach

300 m 87 km 444 m

Difficile / Schwierig / Difficult / Piig

**Itinéraires cyclables / Radwege / Cycle routes / Fietseroute**

- 5 Eurovelo 5 Via Roma
- 6 Eurovelo 6 Atlantique Mer Noire
- 15 Eurovelo 15 Vallée du Rhin
- Traverse du Massif des Vosges à VTT (TMV)
- Véloroute
- Itinéraire transfrontalier
- Boucle Régionale (et n°)
- Boucle locale (et n°)
- Autres itinéraires cyclables départementaux
- Véloroute du vignoble d'Alsace

**Traverse du Massif des Vosges à VTT (TMV)**  
418 km pour 9.370m de dénivelé de Wissembourg à Thann

1300 m 418 km 9370 m

Très difficile / Sehr schwierig / Very difficult / Zwaar

**EUROVELO 5 VIA ROMEA**  
De Londres à Rome, puis Brindisi

VON LONDON NACH ROM UND WEITER BIS BRINDISI

Il y a plus de mille ans, Sigéric de Canterbury, Archevêque de Canterbury, se rendit à Rome à pied pour y recevoir un pallium des mains du pape Jean XV. Aujourd'hui, vous pouvez suivre ses pas en prenant la version cyclable de son itinéraire, la Via Romea.

Nachdem Sigéric der Erste vor mehr als tausend Jahren zum Erzbischof von Canterbury gewählt worden war, wanderte er zu Fuß nach Rom, wo ihm der Papst das Pallium, das Amtsschild des Metropolitans, überreichte. Der Radweg folgt seinen Spuren.

More than a thousand years ago, Sigéric, just appointed Archbishop of Canterbury, travelled to Rome on foot to receive the pallium, emblem of his episcopal responsibility, from the hands of the Pope. Follow in his footsteps by taking the bicycle version of his journey.

Meer dan duizend jaar geleden ging Sigéric, de kersverse aartsbisschop van Canterbury, te voet naar Rome om uit handen van de paus het 'pallium' te ontvangen, symbool van zijn verbondenheid met de Kerk van Rome. Volg hem op de fiets, maar dan wel op de fiets!

300 m 349 km 1716 m

Très difficile / Sehr schwierig / Very difficult / Zwaar

**TRAVERSÉE DU MASSIF DES VOSGES À VTT (TMV)**  
418 km pour 9.370m de dénivelé de Wissembourg à Thann

DEUTSCHLAND RHEINLAND-PFALZ

Carthage ACTUAL - +33 (0)3 25 71 20 20 - WEBPAGE  
FETSESRÖUTE ACTUAL - +49 (0)714 91 91 91 - WEBPAGE

**PISTE DES FORTS**  
DER RADWEG ZU DEN FORTS - THE FORTS TRAIL - HET FORTENPAD

Mundolsheim - Reichstett - Souffleyerheim - Schiltigheim - Oberhausbergen - STRASBOURG - Wolfisheim - Eckolsheim - Lingolsheim - Ostwiller - Illkirch-Graffenstaden - Geispolsheim - Eschau - Goldscheuer

300 m 88 km 261 m

Facile / Leicht / Easy / Malskijk

**LONDON (UK) SAARBRÜCKEN (DE) ROTTERDAM (NL)**

300 m 65 km 259 m

Facile / Leicht / Easy / Malskijk

**SAINT-NAZARE (FR) CONSTANTIA (RO) BRINDISI (I)**

300 m 65 km 259 m

Facile / Leicht / Easy / Malskijk

**ANDERMATT (CH)**

300 m 65 km 259 m

Facile / Leicht / Easy / Malskijk

**SAINT-NAZARE (FR) CONSTANTIA (RO) BRINDISI (I)**

300 m 65 km 259 m

Facile / Leicht / Easy / Malskijk

**ANDERMATT (CH)**

300 m 65 km 259 m

Facile / Leicht / Easy / Malskijk

**ANDERMATT (CH)**

300 m 65 km 259 m

Facile / Leicht / Easy / Malskijk



VÉLOROUTES DES CANAUX

Map of Canal de Colmar routes with elevation profiles and icons for services like bike rental and repair.

Map of Rhône au Rhin (SUD) routes with elevation profiles and icons for services like bike rental and repair.

Map of Vallées Vosgiennes routes with elevation profiles and icons for services like bike rental and repair.

Map of Val d'Argent routes with elevation profiles and icons for services like bike rental and repair.

Map of Vallée de Kaysersberg routes with elevation profiles and icons for services like bike rental and repair.

Map of Vallée de Munster routes with elevation profiles and icons for services like bike rental and repair.

Map of Florival routes with elevation profiles and icons for services like bike rental and repair.

Map of Vallée de la Thur routes with elevation profiles and icons for services like bike rental and repair.

Map of Vallée de la Lill (SUD) routes with elevation profiles and icons for services like bike rental and repair.

Map of Vallée de la Doller routes with elevation profiles and icons for services like bike rental and repair.

Map of Vallée de la Largue routes with elevation profiles and icons for services like bike rental and repair.

Tourisme et transports

- List of tourism and transport services including museums, nature reserves, and bicycle services.



VOSGES

Map of Vosges region with various cycling routes and elevation profiles.

Map of Haut-Rhin region with various cycling routes and elevation profiles.

Map of Territoire de Belfort region with various cycling routes and elevation profiles.

Map of Belfort region with various cycling routes and elevation profiles.

Map of Alsace region with various cycling routes and elevation profiles.

Map of Alsace region with various cycling routes and elevation profiles.

Map of Alsace region with various cycling routes and elevation profiles.

Map of Alsace region with various cycling routes and elevation profiles.

Map of Alsace region with various cycling routes and elevation profiles.

EUROVELO 15 - LA VÉLOROUTE RHIN

Map of Eurovelo 15 route along the Rhine river with elevation profiles and icons for services.

Map of Eurovelo 6 Atlantic Mer Noire route with elevation profiles and icons for services.

Map of Alsace region with various cycling routes and elevation profiles.

Map of Alsace region with various cycling routes and elevation profiles.

Map of Alsace region with various cycling routes and elevation profiles.

Map of Alsace region with various cycling routes and elevation profiles.

Map of Alsace region with various cycling routes and elevation profiles.

Map of Alsace region with various cycling routes and elevation profiles.

Map of Alsace region with various cycling routes and elevation profiles.

Map of Alsace region with various cycling routes and elevation profiles.

Map of Alsace region with various cycling routes and elevation profiles.

BOULES LOCALES

Map of local circular routes with elevation profiles and icons for services.

Map of regional circular routes with elevation profiles and icons for services.

Map of Alsace region with various cycling routes and elevation profiles.

Map of Alsace region with various cycling routes and elevation profiles.

Map of Alsace region with various cycling routes and elevation profiles.

Map of Alsace region with various cycling routes and elevation profiles.

Map of Alsace region with various cycling routes and elevation profiles.

Map of Alsace region with various cycling routes and elevation profiles.

Map of Alsace region with various cycling routes and elevation profiles.

Map of Alsace region with various cycling routes and elevation profiles.

Map of Alsace region with various cycling routes and elevation profiles.



Advertisement for Alsace à vélo with contact information and website.

Advertisement for Alsace à vélo with contact information and website.

Advertisement for Alsace à vélo with contact information and website.

Advertisement for Alsace à vélo with contact information and website.

Advertisement for Alsace à vélo with contact information and website.

Advertisement for Alsace à vélo with contact information and website.

Advertisement for Alsace à vélo with contact information and website.

Advertisement for Alsace à vélo with contact information and website.

Advertisement for Alsace à vélo with contact information and website.





Blick auf das Schloss von Wasenbourg



Blick auf Niederbronn-les-Bains



Die Eiskeller



Die Waschanlage

Niederbronn-les-Bains, kleine Stadt, die am Ende des Tals liegt des Falkensteinerbachs ist bekannt für seine Thermen, sein Casino, seine Parks, seine Blumenpracht und seine Veranstaltungen das ganze Jahr über das Jahr.

Die Gemeinde hat einen hohen menschlichen und kulturellen Tribut während der Kriege.

Aber es gibt ein wenig bekanntes Niederbronn wenig bekannt, bestehend aus kleinen Gassen, die das Zentrum umgeben - Stadt, und uns zurückversetzt in die Geschichte dieser charmanten Stadt. Diese Route lädt Sie zu einem Spaziergang in den Höhen, rund um die Stadt, abseits der Straßenachsen.

Lassen Sie sich von den Aussichten auf die Wälder und die umliegenden Hügel, der Blick auf das emblematische Schloss von der Wasenbourg und der Blick auf die Stadt, die entlang des Flusses liegt **im Tal.**

Dauer der Strecke : 1h - 4km.  
Abfahrt : unten im Durchgang Grunelius, nahe dem Bahnhof.

[www.niederbronn-les-bains.fr](http://www.niederbronn-les-bains.fr)



# SPAZIERGANG AUF DEN HÖHEN

von Niederbronn-les-Bains



Finden Sie DEN INTERAKTIVEN PLAN indem Sie den QR-CODE



# PARCOURS SUR DIE HÖHEN DER STADT



32 Grab des Soldaten C. Pagnier



12 Blick auf den Herrenberg



5 Blick auf die beiden Kirchen





" Et oui, en Alsace du Nord aussi, il y a du vin ! La cave vinicole de Cleebourg heißt Sie willkommen, um Ihnen seine Pinot Gris, Pinot Noir, vorzustellen, Gewurztraminer, Riesling und Auxerrois... in Maßen genießen, aber um sie mit Freude zu verschenken!"

Im nördlichen Teil der elsässischen Weinstraße gelegen, lädt die Weinkellerei Sie ein, das Außergewöhnliche zu entdecken Reichtum der Weine von Cleebourg in der warmen und einladenden Atmosphäre ihres Gewölbes. Die Kellerei bietet Ihnen direkten Verkauf und Weinverkostung jeden Tag an. Die Führungen für Gruppen erfolgen nach Vereinbarung-Sie.



## WEINKELLEREI CLEEBOURG

Weinstraße  
67160 Cleebourg  
UNS ANRUFEN

UNS PER E-MAIL KONTAKTIEREN

### ZUSÄTZLICHE INFORMATIONEN

Type(s) de vin(s) : AOC Elsass, AOC Crémant d'Alsace, Auxerrois, Edelzwicker, Gewurztraminer, Muskat, Pinot Noir, Pinot Blanc, Pinot Gris, Riesling, Sylvaner, Selektion edelsüßer Trauben, Spätlese

Altitude : 256m

Preise :

- Groupes (par personne) : 3,50€

Preise für Kinderleistungen :

Preis für die Besichtigung und Verkostung pro Person (nur in Gruppen ab 15 Personen) :  
Nur mit Reservierung Zahlbar durch den Gruppenleiter Ohne Verkostung: 3,50 € 3 Weine :  
8,00 € 4 Weine : 9,30 € 5 Weine : 10,60 € 6 Weine : 11,90 € 7 Weine : 13,20 € 8 Weine : 14,50 € Eventuelle  
Zusätze Mauricettes, pro Stück : 2,50 € Süßer Kougelpopf, pro Stück (10-12 Pers.) : 17,00 €  
Salziger Kougelpopf, pro Stück (10-12 Pers.) : 22,00 € Überraschungsbrot, pro Stück : • Groß 15-20 Pers. : 70,00  
€ • Klein 8-10 Pers : 50,00 €

Commentaires tarifs : Kreditkarte, Scheck, Bargeld, Überweisung

Réservation obligatoire : Reservierung erforderlich

Formule de visites proposées : Führung für Gruppen nach Vereinbarung

Prestations proposées : Kostenlose Verkostung für Privatpersonen, kostenpflichtige Verkostung für Gruppen

Commodités/services annexes : Toiletten

Langues pratiquées : Französisch, Deutsch, Englisch

Services pratiques : Empfang / offen für Gruppen, Geschäfte / Verkauf von Produkten, Touristische Informationen

Gruppengröße :

- Mini : 15

Equipement et services vélos : **Ladestation für E-Bikes**

### LABELS



Diese Website verwendet Cookies und gibt Ihnen die Kontrolle darüber, was Sie aktivieren möchten.

Freude am Schenken, Freude am Empfangen! Die Geschäfte unserer Informationsbüros bieten Ihnen Geschenkkideen zum (sich) schenken.


Entdecken Sie ohne weitere Verzögerung unsere Auswahl an Produkten „Made in Alsace Verte“ Auswahl speziell für Weihnachten!

Die Sammlerdosen von Weihnachten Lovely Alsace und die Schokoladenbrezeln von Boehli in Gundershoffen

Wenn man von Festen spricht, denkt man sofort an den Aperitif. Und dafür gibt es nichts Besseres als ein gutes Getränk, begleitet von unseren traditionellen Brezeln. Probieren Sie auch die süß/salzige Version!

Die hausgemachten Produkte der Mühle von Windstein: Marmeladen und Sirupe

Entdecken Sie die Geschmäcker von früher mit den nach alter Art in Kupferkesseln zubereiteten Marmeladen. Die Pflanzen- und lokale Fruchtsirupe werden Ihre Festgetränke verfeinern.



## Die elsässischen Töpferwaren aus Salzstein von Fortuné Schmitter – Betschdorf

In der handwerklichen und familiären Werkstatt produziert die Töpferei Fortuné Schmitter das echte Salzsteinzeug aus dem Elsass seit 7 Generationen. Vom Drehen über die Dekoration bis hin zum Brennen werden die Töpferwaren, nützlich und dekorativ, vollständig in ihrer Werkstatt in Betschdorf hergestellt.

## Die Metallkreationen von Nehwiller

Betreten Sie die zauberhafte Welt von Philippe Weiss, der das Metall nach seinen Wünschen schneidet und die Jahreszeiten: Waldtiere, Weihnachtsdörfer, Pilze... Sie werden mit Sicherheit etwas finden, um die Dekoration Ihres Hauses oder das Ihrer Lieben zu bereichern.

## Pascal Hausser Elsässische Volkskunst – Sessenheim

Bewundern Sie die filigrane Arbeit von Pascal Hausser an den Weihnachtskugeln. Er verwendet eine Palette von Pastellfarben, um eine Harmonie von Farbtönen mit musikalischen Konnotationen zu schaffen. Bravo der Künstler

Unsere Geschäfte sind zu den Öffnungszeiten der Büros geöffnet.

Ein Überblick über unsere Geschäfte:



Tanken Sie lokale und saisonale Produkte auf unseren wöchentlichen oder monatlichen Märkten  
!

## Wöchentliche Märkte

Montag

08:00-12:00 | Gundershoffen – Bürgermeister-Spiess-Straße

08:00-13:00 | Surbourg – Général-de-Gaulle-Straße

Dienstag

08:00-12:00 | Oberbronn – Klosterplatz

16:00-18:30 | Lobsann – Hauptstraße, Platz des Gemeindehauses

Mittwoch

08:00-12:00 | Mertzwiller – Général-de-Gaulle-Straße

15:30-19:00 | Hatten – Straße des neuen Tempels

Donnerstag

08:00-12:00 | Reichshoffen – Général-Koenig-Straße

Freitag

08:00-12:00 | Niederbronn-les-Bains – Platz der Thermen und Platz des Zentralbüros

16:00-19:00 | Soultz-sous-Forêts – Platz des Général de Gaulle

Samstag

08:00-12:00 | Wissembourg – Platz der Republik

09:00-13:00 | Betschdorf – Parkplatz der ESCAL, Bannholzstraße

Sonntag

Vom 01. Juli bis 31. August, außer am 10. Juli

16:00-19:00 | Windstein – Dorfplatz

## Monatliche Märkte

1. Mittwoch des Monats

15:00-19:00 | Steinseltz – Burger-Hof, 73-75 Bürgermeister-Rupp-Straße

1. Samstag des Monats

08:00-12:00 | Lembach – Rathausplatz

2. Samstag des Monats

08:00-13:00 | Lampertsloch – Platz der Linden



# Notrufnummern

**15**  
SAMU

**17**  
Polizei Hilfe

**18**  
Feuerwehr

**112**  
Notrufe  
europäisch

**115**  
Unterkunft  
Notfall

**119**  
misshandelte Kinder

**196**  
Seenotrettung

**3919**  
Gewalt  
häusliche

**3020**  
Schulbelästigung

**114**  
per SMS für hörgeschädigte Personen  
hörgeschädigt

Für Aufenthalte von mehr als zehn Tagen

In der Unterkunft finden Sie einen Kalender zum Thema Mülltrennung und -abholung Hausmüll.

Bitte achten Sie darauf, den Müll richtig zu trennen  
Hausmüll

Das Haus der Rosen